














JELMAGYARÁZAT

	Közigazgatási terület határa
	Megmaradó belterület határa
	Megszűnő belterület határa
	Tervezett belterület határa

KÖTELEZŐ ÉRVÉNYŰ SZABÁLYOZÁSI ELEMEK

	Tervezett szabályozási vonal
	Építési övezet, övezet határa
	Építési övezet, övezet jele
	Építési hely
	Építési határvonal (előkert határvonala)
	Építési vonal
	Telek be nem építhető része
	Telek erdőterületként fenntartandó része
	Kötelező fásítás területe
	Kötelező fásítás/fasor
	Beültetési kötelezettségű terület határa
	Zöldfelületként kialakítandó terület
	Védett fasor
	Árkád, átjáró, áthajtó
	Vegyes használatú gépjárműút
	Gyalogút, gyalogos kapcsolat
	Szabályozási szélesség, előírt távolság






TÁJÉKOZTATÓ SZABÁLYOZÁSI ELEMEK

	Közlekedési célú közterület
	Nem közlekedési célú közterület (zöldterület)
	Irányadó (javasolt) telekhatár
	Magánút
	Híd, felüljáró
	Kerékpárút
	Megszíntető jel
	Jelentős szintbeni gépjárműutatólő határa és jele, férőhelyszáma
	Jelentős szint alatti gépjárműutatólő határa és jele, férőhelyszáma





MÁS JOGSZABÁLY ALAPJÁN ALKALMAZANDÓ KÖTELEZŐ SZABÁLYOZÁSI ELEMEK

MŰVI ÉRTÉKVÉDELEM

ORSZÁGOS MŰVI ÉRTÉKVÉDELEM










	Műemlék
	Helyi védett érték
	Műemléki környezet határa
	Régészeti terület határa / száma
	Régészeti érdeklő terület határa

ALAPTÉRKÉPI ELEMEK



	Meglévő telek/hrsz
	Meglévő épület
	Érvényes szabályozási terv határa / száma
	Egyéb alaptérképi elemek

TÁJ ÉS TERMÉSZETVÉDELEM




ORSZÁGOS TÁJ ÉS TERMÉSZETVÉDELEM

	Natura 2000 területek
	Országos ökológiai hálózat
	Gödöllői-Dombvidéki Tájvédelmi Körzet határa
	Fokozottan védett terület határa
	Országos jelentőségű természetvédelmi terület határa
	Országos jelentőségű természeti terület határa (előhely)
	Erdőrezervátum területének határa
	Országos jelentőségű védett természeti emlék (forrás)
	Egyedi tájérték






HELYI TÁJ ÉS TERMÉSZETVÉDELEM

	Helyi jelentőségű természetvédelmi terület határa
	Helyi jelentőségű védett természeti emlék









KÖRNYEZETVÉDELEM

	Hidrogeológiai védőterület A
	Hidrogeológiai védőterület B
	Külső hidrogeológiai védőterület



KÖZLEKEDÉS

	Autobusz-pályaudvar
	HÉV / vasút tengelyvonala
	Szintbeni vasúti kereszteződés
	HÉV vagy vasútállomás
	Repülőtér

KÖZMŰVEK, HÍRADÁS

	E Nagyfeszültségű (120 ill. 220kV) szabad vezeték
	Termékvezeték (Barátság köllajvezeték)
	G Nagynyomású földgázvezeték (MOL)
	Víznyelő
	Szennyvíztisztítómű
	Villamos állomás
	Gázátadó, gázfogadó állomás
	Átjátszó állomás

EGYÉB JELEK

	Vízfelület
	Védőterület, védőtávolság, védősáv határa