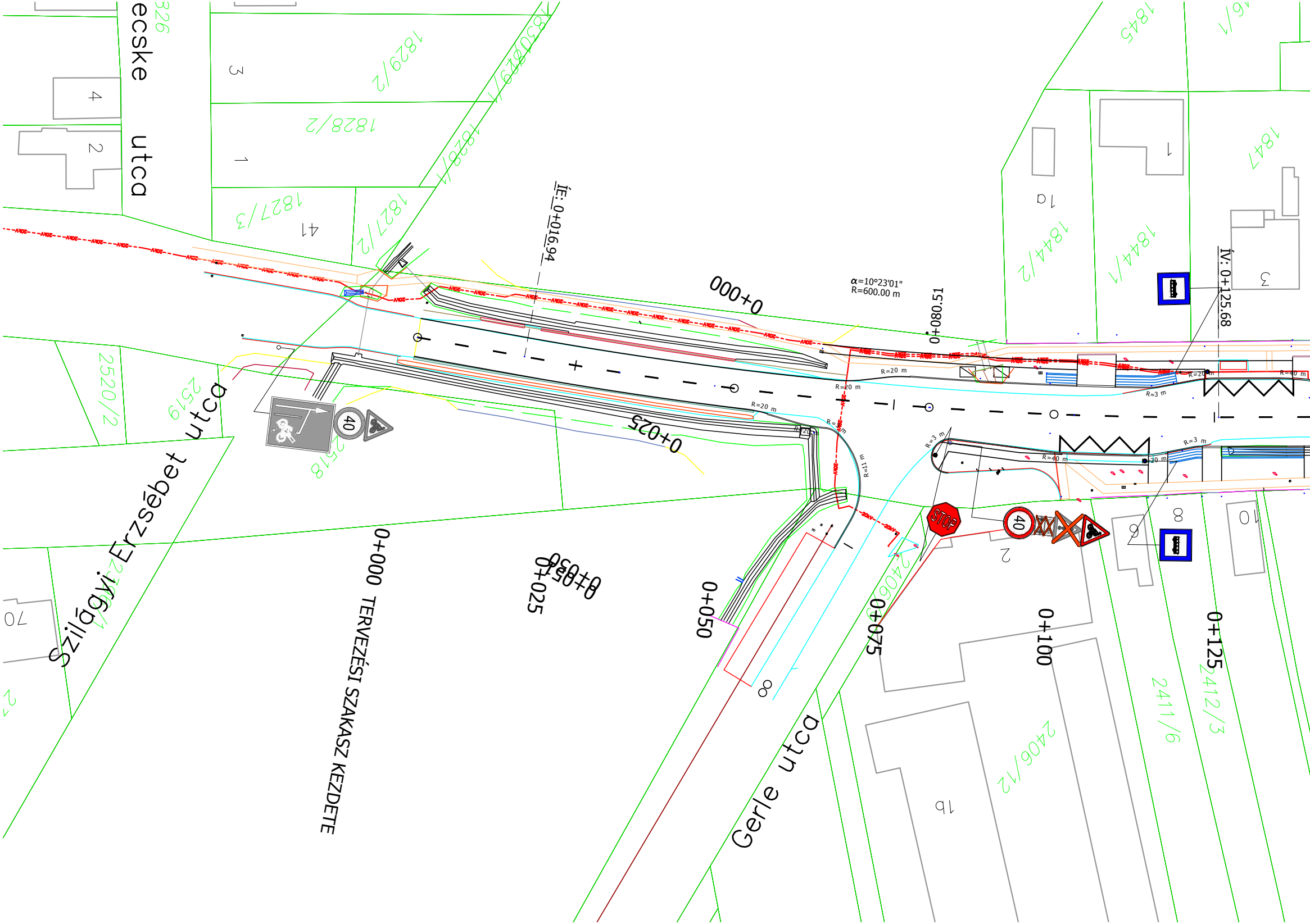
ecske utca
Szilágyi Erzsébet utca
Gerle utca
0+000 TERVEZÉSI SZAKASZ KEZDETE
ÍE: 0+016.94
ÍV: 0+125.68
α=10°23'01"
R=600.00 m
0+080.51
0+000
0+025
0+050
0+075
0+100
0+125
R=20 m
R=3 m
R=40 m
R=11 m
STOP
40
20kV
326
1829/2
1828/2
1827/3
1827/2
1828/1
1829/1
1845
1847
1844/2
1844/1
2520/2
2519
2518
2406/1
2406/12
2411/6
2412/3
3
4
1
2
41
1a
1
3
8
10
6
2
1b
8
70
2

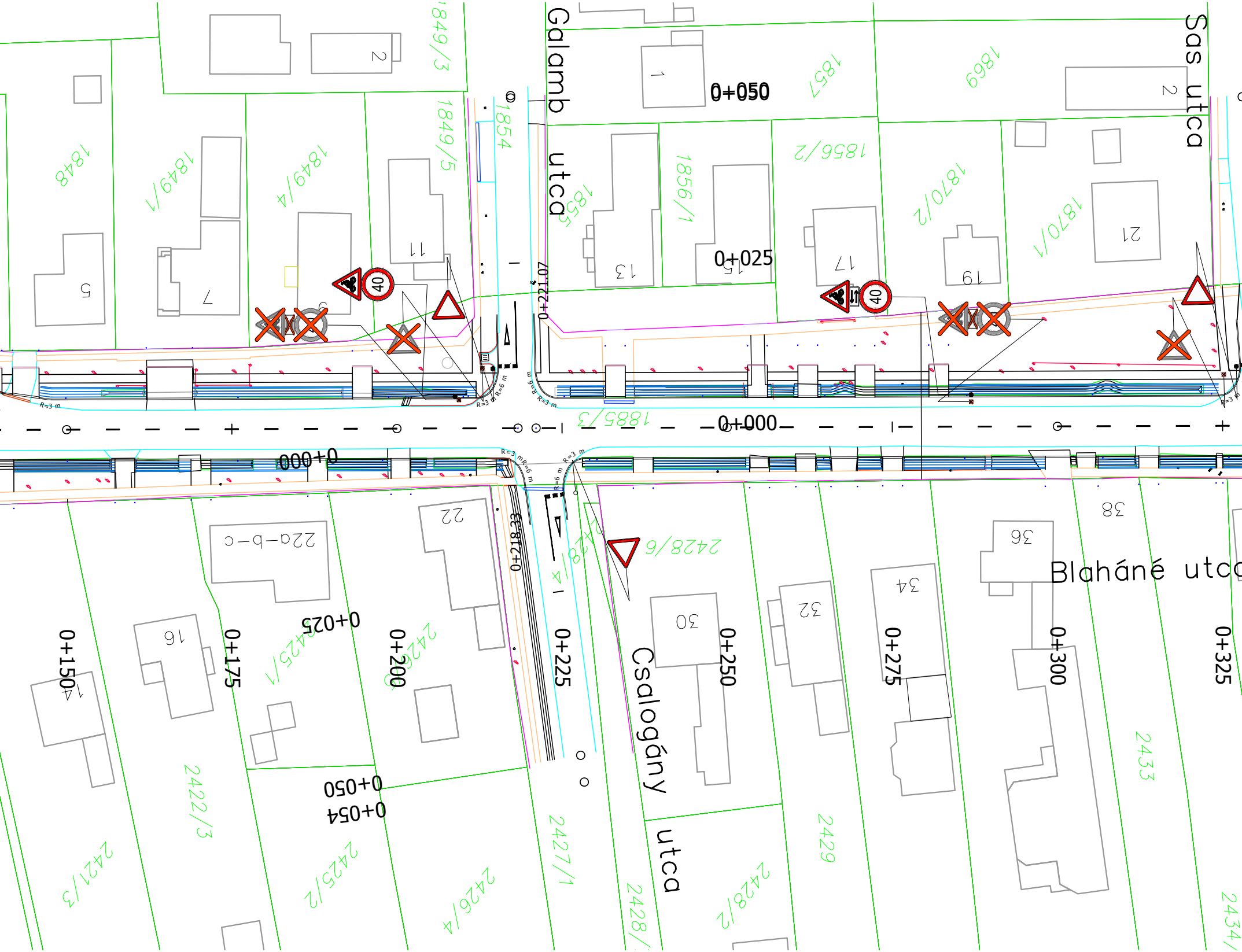
Galamb utca
Sas utca
Blaháné utca
Csalogány utca
0+050
0+025
0+000
0+221.07
0+218.33
0+054
0+150
0+175
0+200
0+225
0+250
0+275
0+300
0+325
40
40
R=3 m
R=6 m
1848
1849/1
1849/4
1849/3
1849/5
1854
1855
1856/1
1856/2
1857
1869
1870/2
1870/1
1885/3
2428/6
2425/1
2422/3
2421/3
2425/2
2426/4
2427/1
2428/2
2429
2433
2434
5
7
9
11
2
1
13
15
17
19
21
22
22a-b-c
16
14
30
32
34
36
38

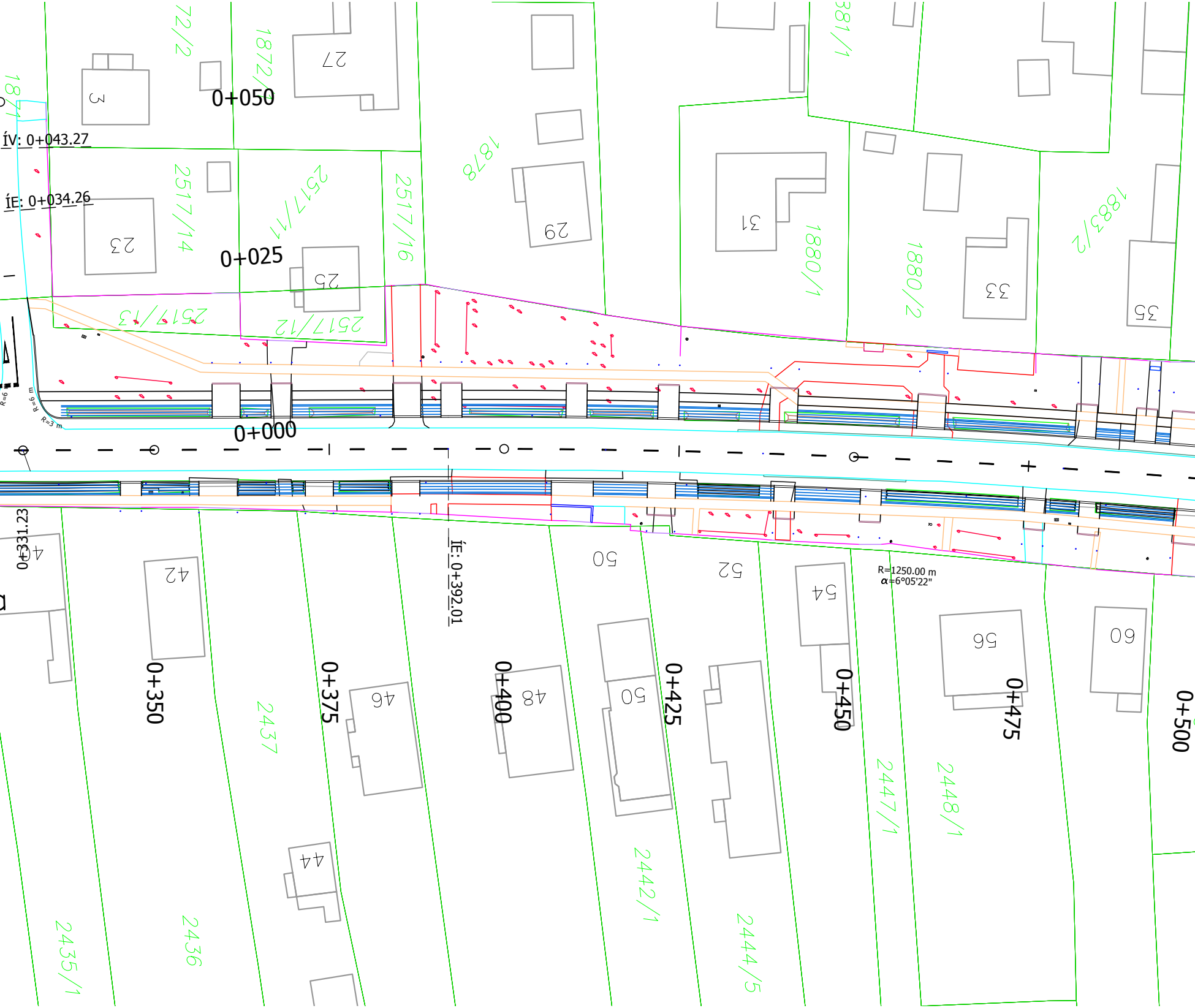
ÍV: 0+043.27
ÍE: 0+034.26
0+050
0+025
0+000
R=6
R=6 m
R=3 m
0+331.23
ÍE: 0+392.01
0+350
0+375
0+400
0+425
0+450
0+475
0+500
R=1250.00 m
α=6°05'22"
3
27
23
25
29
31
33
35
40
42
44
46
48
50
50
52
54
56
60
187
72/2
1872/
2517/14
2517/11
2517/16
1878
2517/13
2517/12
381/1
1880/1
1880/2
1883/2
2437
2436
2435/1
2442/1
2444/5
2447/1
2448/1

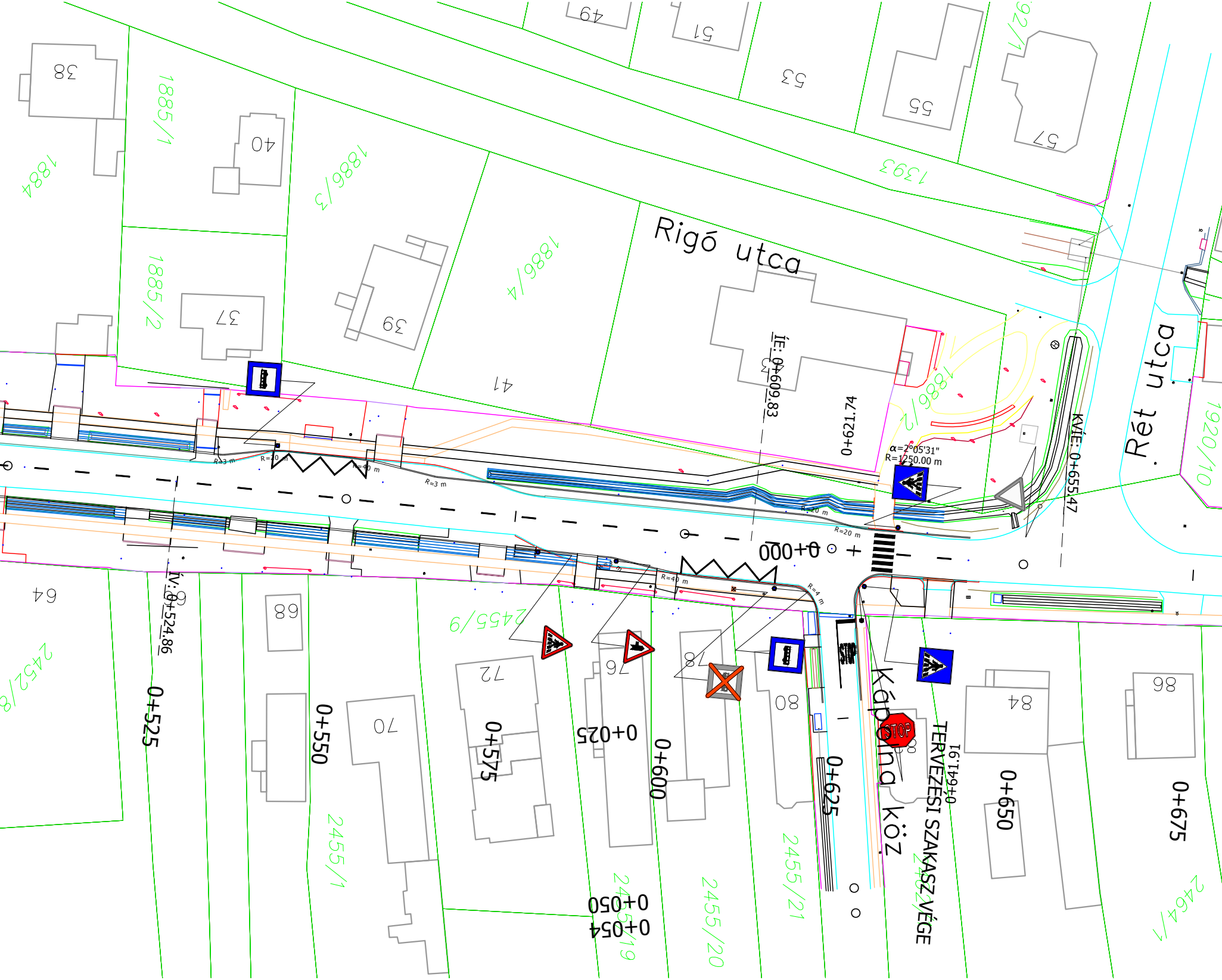
Rigó utca
Rét utca
Kápolna köz
TERVEZÉSI SZAKASZ VÉGE
0+641.61
KVÉ: 0+655.47
ÍE: 0+609.83
0+621.74
α=2°05'31"
R=1250.00 m
ÍV: 0+524.86
R=3 m
R=20 m
R=40 m
R=4 m
R=20 m
R=3 m
0+000
0+025
0+050
0+054
0+525
0+550
0+575
0+600
0+625
0+650
0+675
STOP
1884
1885/1
1885/2
1886/3
1886/4
1886/2
1393
1920/10
2455/9
2452/8
2455/1
2455/19
2455/20
2455/21
2464/1
38
40
37
39
41
49
51
53
55
57
64
66
68
70
72
76
78
80
84
86

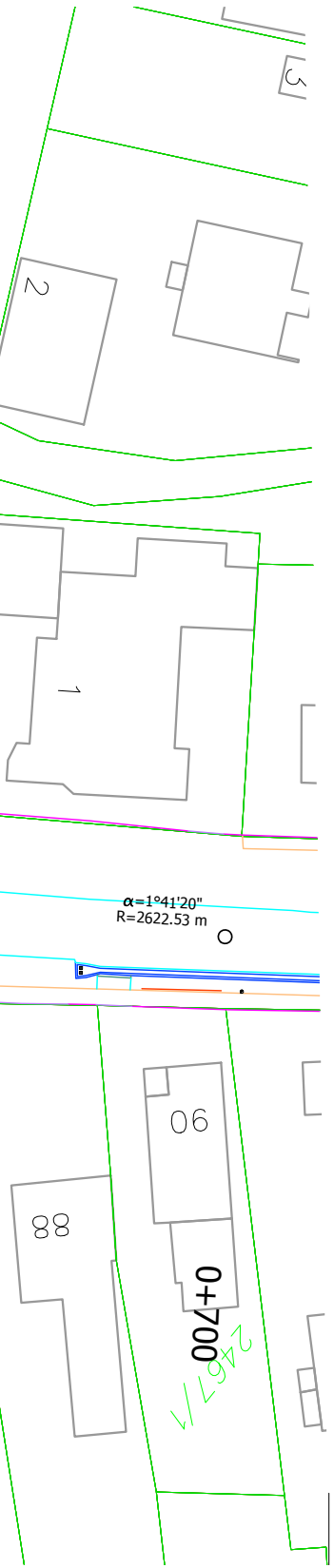
3
2
1
α=1°41'20"
R=2622.53 m
90
88
0+700
2467/1

JELMAGYARÁZAT

Telekhatár
Meglévő kiemelt szegély
Meglévő K szegély
Meglévő süllyesztett szegély
Meglévő járda
Tervezett kiemelt szegély
Tervezett kiemelt szegély
Tervezett süllyesztett szegély

Fehér terelővonal (12 cm széles) 2.00 4.00 2.00
Fehér záróvonal (12 cm széles)

Megszűnő jelzőtáblák
Meglévő, cserélendő jelzőtáblák
Tervezett jelzőtáblák

Főtervező:
VÜSZI Nonprofit Kft.
VÜSZI
2100 Gödöllő, Dózsa György út 69.
Tel.: +36 (28) 410-988 Fax: +36 (28) 514-775
email: titkarsag@vuszikft.hu

Megbízó / Client: Gödöllő Város Önkormányzata
2100 Gödöllő, Szabadság tér 7.

Tárgy / Project:
Gödöllő
Blaháné út
(Szilágyi Erzsébet utca - Rét utca között)

Felelős tervező/Senior designer: Szabari Péter
Ügyvezető igazgató/Director: Domonkos Ernő

Helyszín / Location: Gödöllő, Blaháné út
Dátum / Date: 2018. január

Szakág / Discipline: ÚTÉPÍTÉS
Munkaszám / No.Project: 2018/1

Részművelet / Part task: Forgalomtechnikai helyszínrajz
Rajzszám/No. Drawing: C.05

Méretarány / Scale: M=1:500
Koordinátarendszer: EOV-EOMA

Ez a terv a VÜSZI Nonprofit Kft. szellemi tulajdona, melynek védelmét jogszabály biztosítja